



## **BASSIN DE VIE DE LA DÉFENSE « ÉLARGIE »**

---

<b>Un bassin de vie ?</b>	. 135
<b>1. Pôles-Réseaux-Territoires</b>	. 136
<b>2. Périmètres institutionnels</b>	. 138
<b>3. Autonomie et dépendances</b>	. 140
<b>4. Interdépendances</b>	.142



## UN BASSIN DE VIE ?

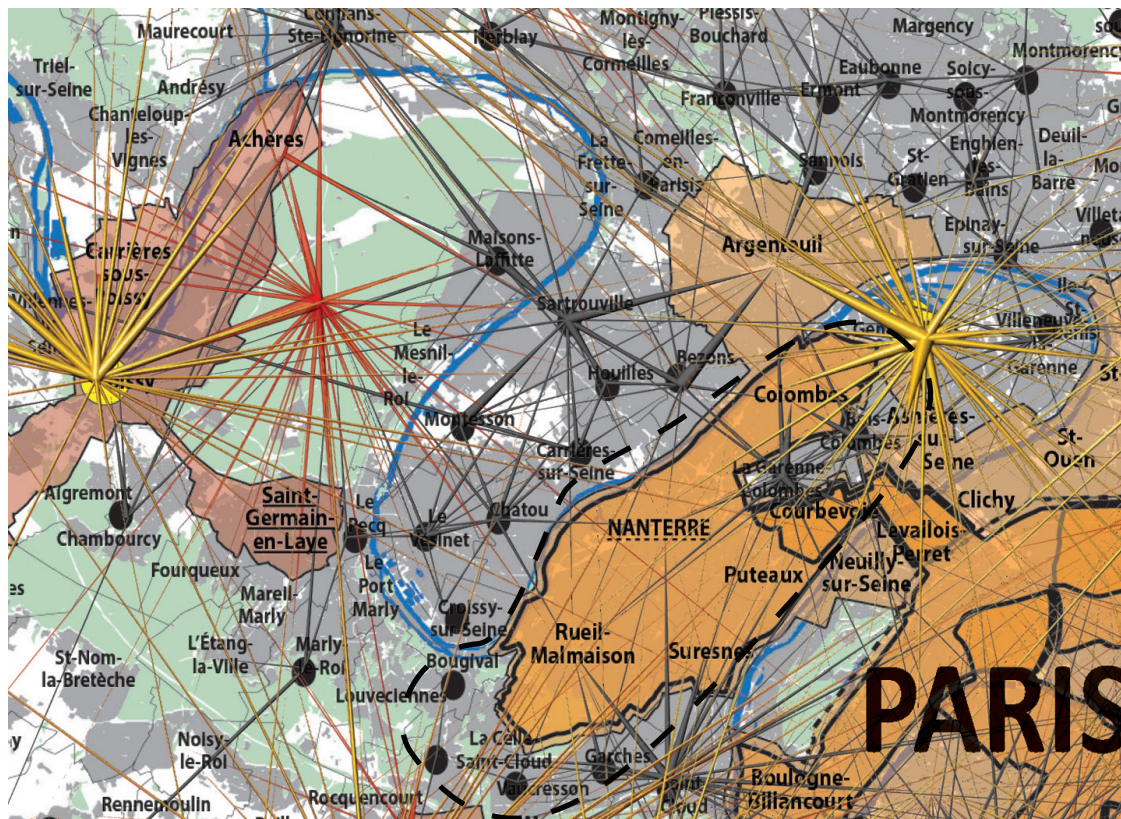


Carte routière du secteur étudié - source viamichelin

- — hypothèse de bassin de vie
- autoroutes
- routes nationales



# 1. PÔLES-RÉSEAUX-TERRITOIRES



- soleil
- zone intense
- commune interstitielle
- emplois actifs
- flux étoiles
- flux zones intenses
- flux communes interstitielles
- hypothèse de bassin de vie

## SIX COMMUNES INTERSTITIELLES

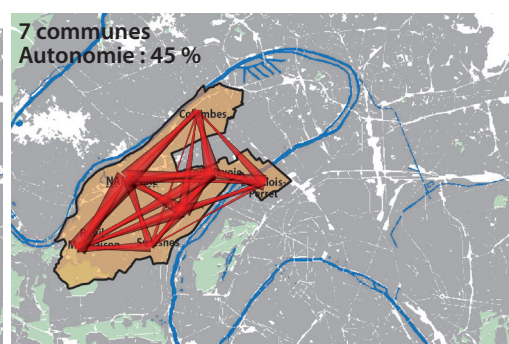
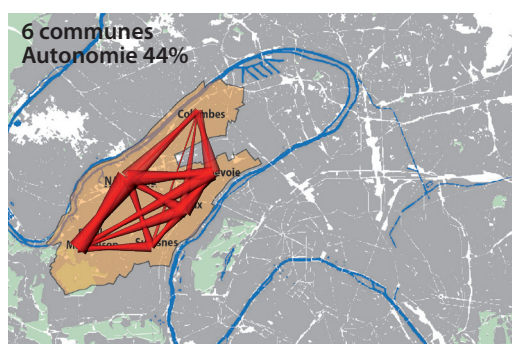
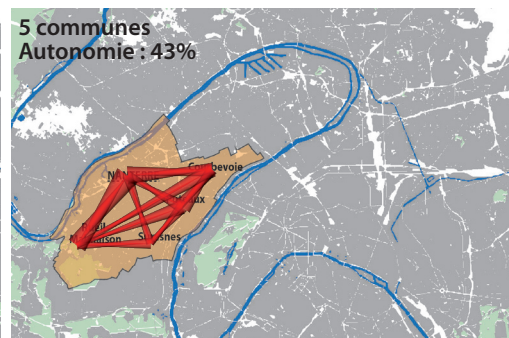
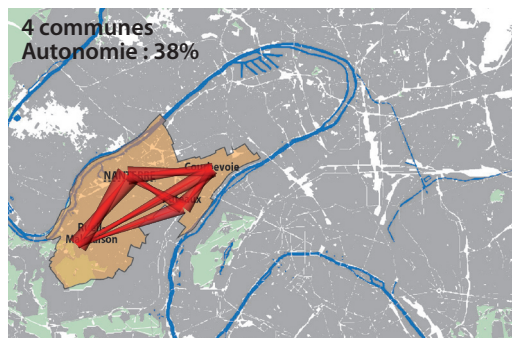
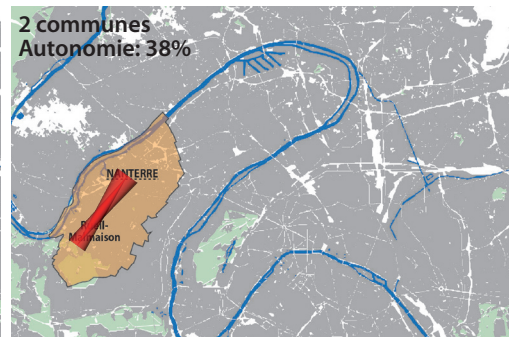
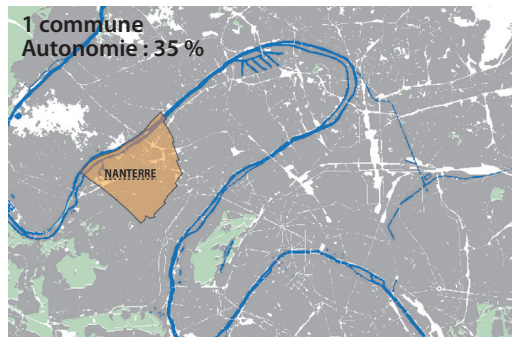
La Garenne-Colombes, Bois-Colombes,  
Garches, La Celle-Saint-Cloud,  
Vaucresson, Bougival  
*111 000 habitants, 33 000 emplois*

## UN SOUS-BASSIN DE PARIS

Courbevoie  
**Nanterre**  
Puteaux  
Levallois-Perret  
Rueil-Malmaison  
Colombes  
Suresnes  
*Emploi sur place : 45%*  
*490 000 habitants*  
*425 000 emplois*

source : exploitation données insee 2008

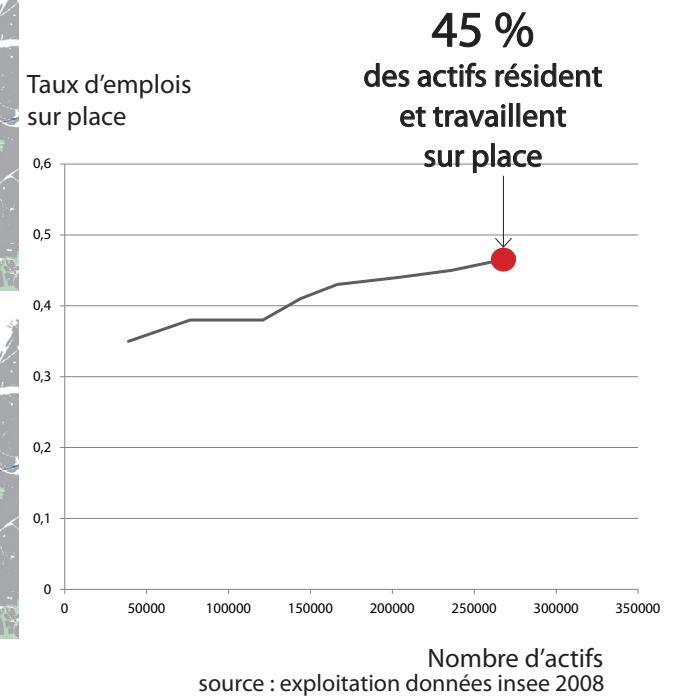




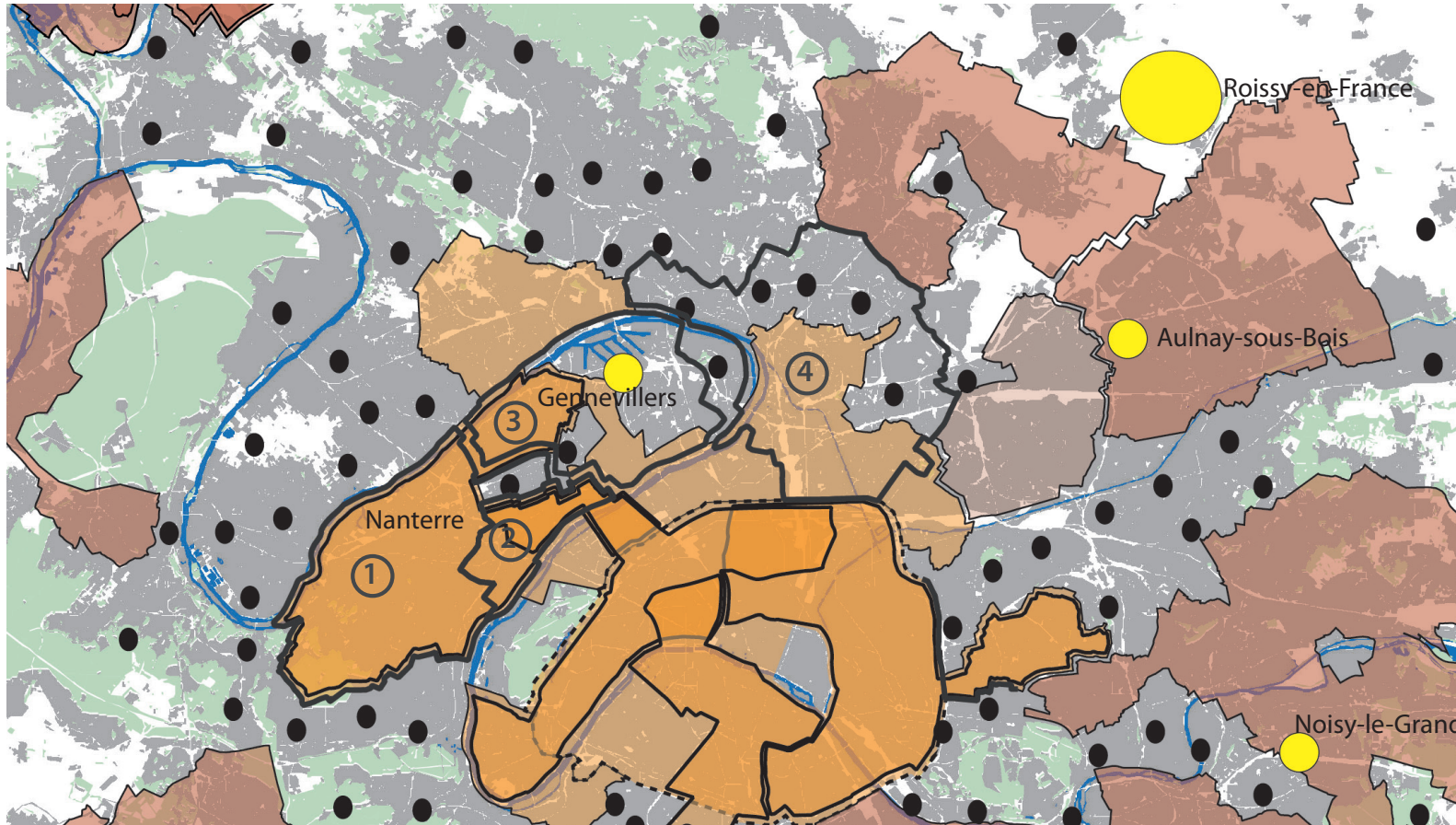
zone intense  
 flux domicile/travail dans la zone intense  
 emplois     actifs

### Détermination aréolaire de la zone intense

Recherche du plus petit périmètre qui maximise le taux d'emploi sur place : part des actifs qui résident et travaillent sur place, afin de mettre en évidence un territoire qui présente une relative autonomie par rapport à Paris.

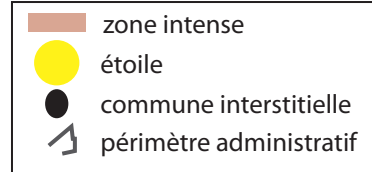


## 2. PÉRIMÈTRES INSTITUTIONNELS

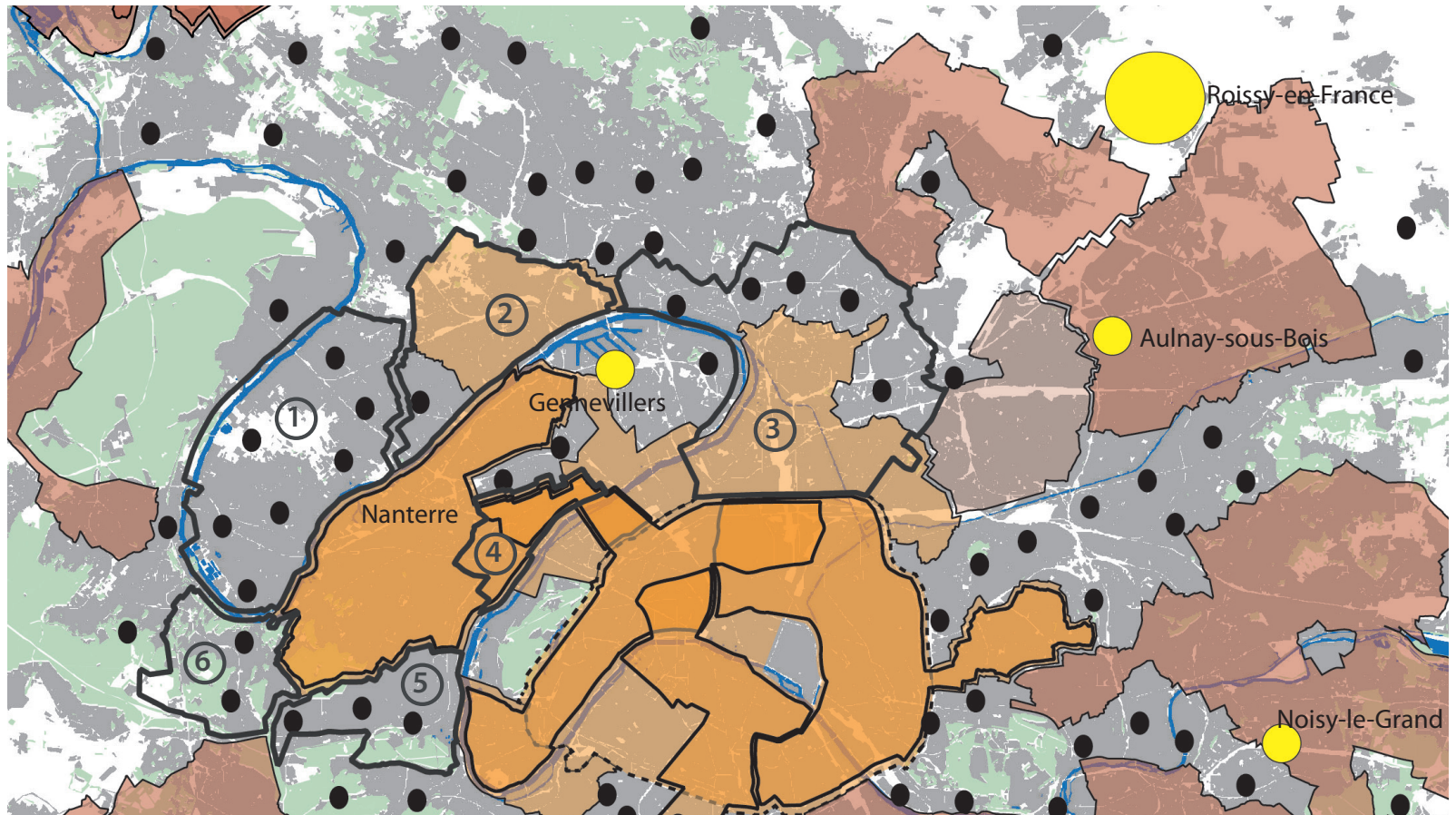


### CDT

- ① La Défense Ouest SIEP
- ② Seine Défense
- ③ Boucle Seine Nord
- ④ Ca de la Plaine Commune



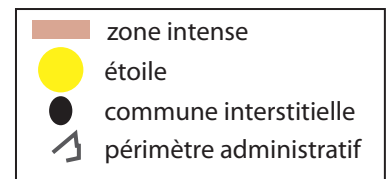




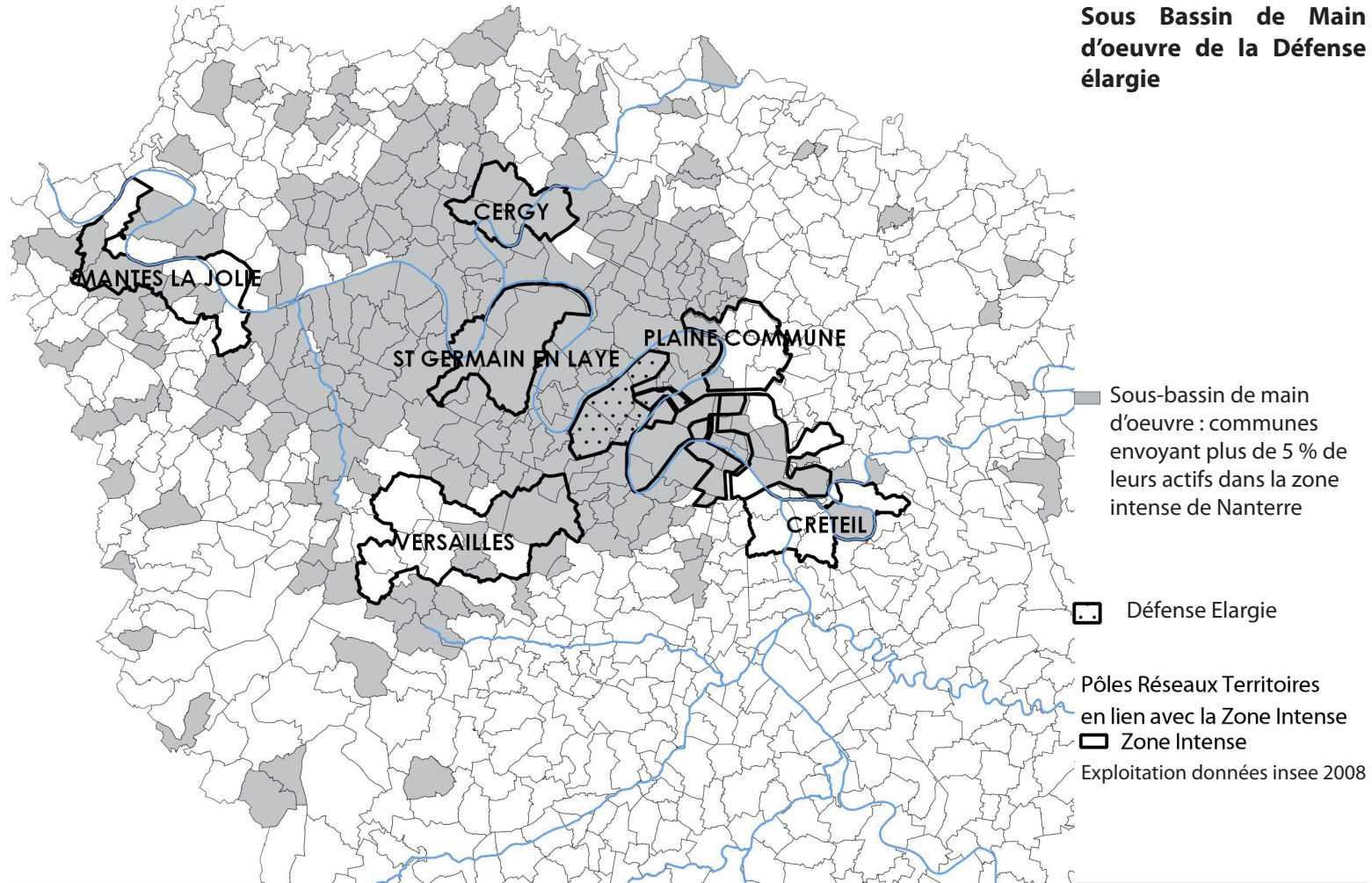
**EPCI (2010)**

- ① CC de la Boucle de la Seine
- ② CA d'Argenteuil Bezons
- ③ CA de la Plaine Commune

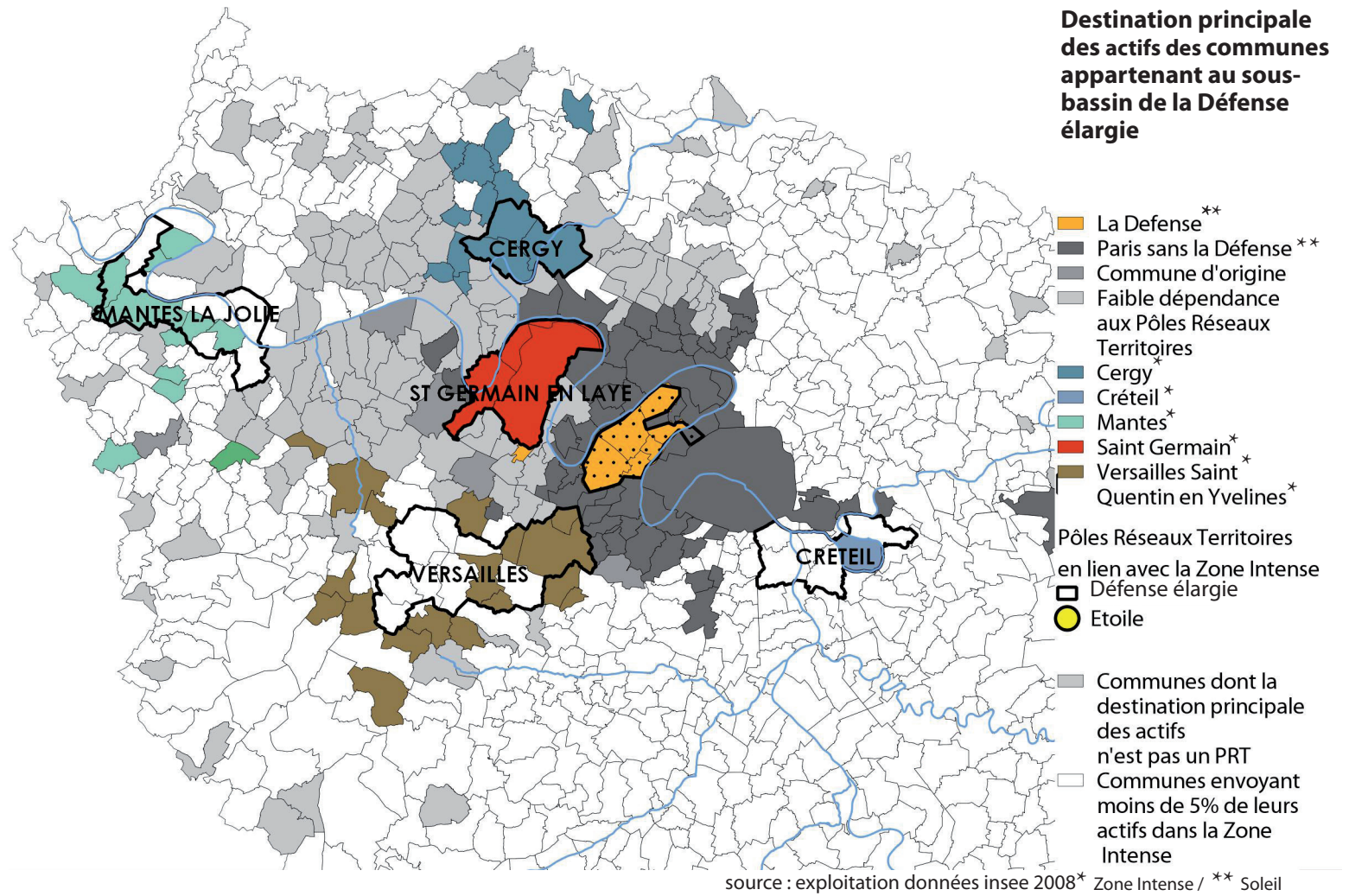
- ④ CA Seine Défense
- ⑤ CA du Coeur de Seine
- ⑥ CC des Coteaux de Seine



### 3. AUTONOMIE ET DÉPENDANCES







**Le Soleil de Nanterre** est la première destination des actifs de 8 communes. Ces communes comptent 430 000 habitants et 205 000 actifs occupés.

## 4. INTERDÉPENDANCES

Des sous-bassins d'emploi et de main d'oeuvre fortement dissymétriques

